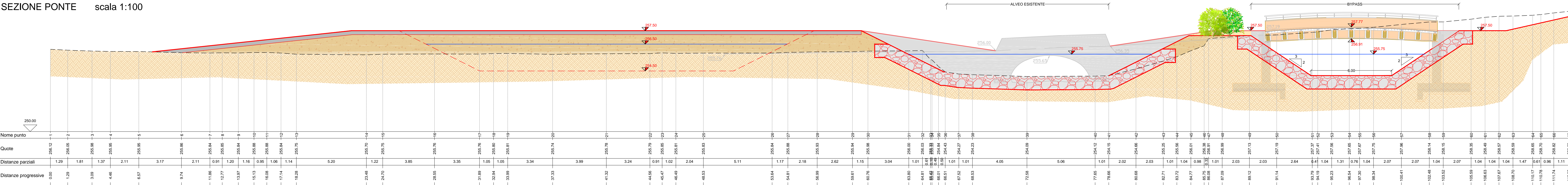
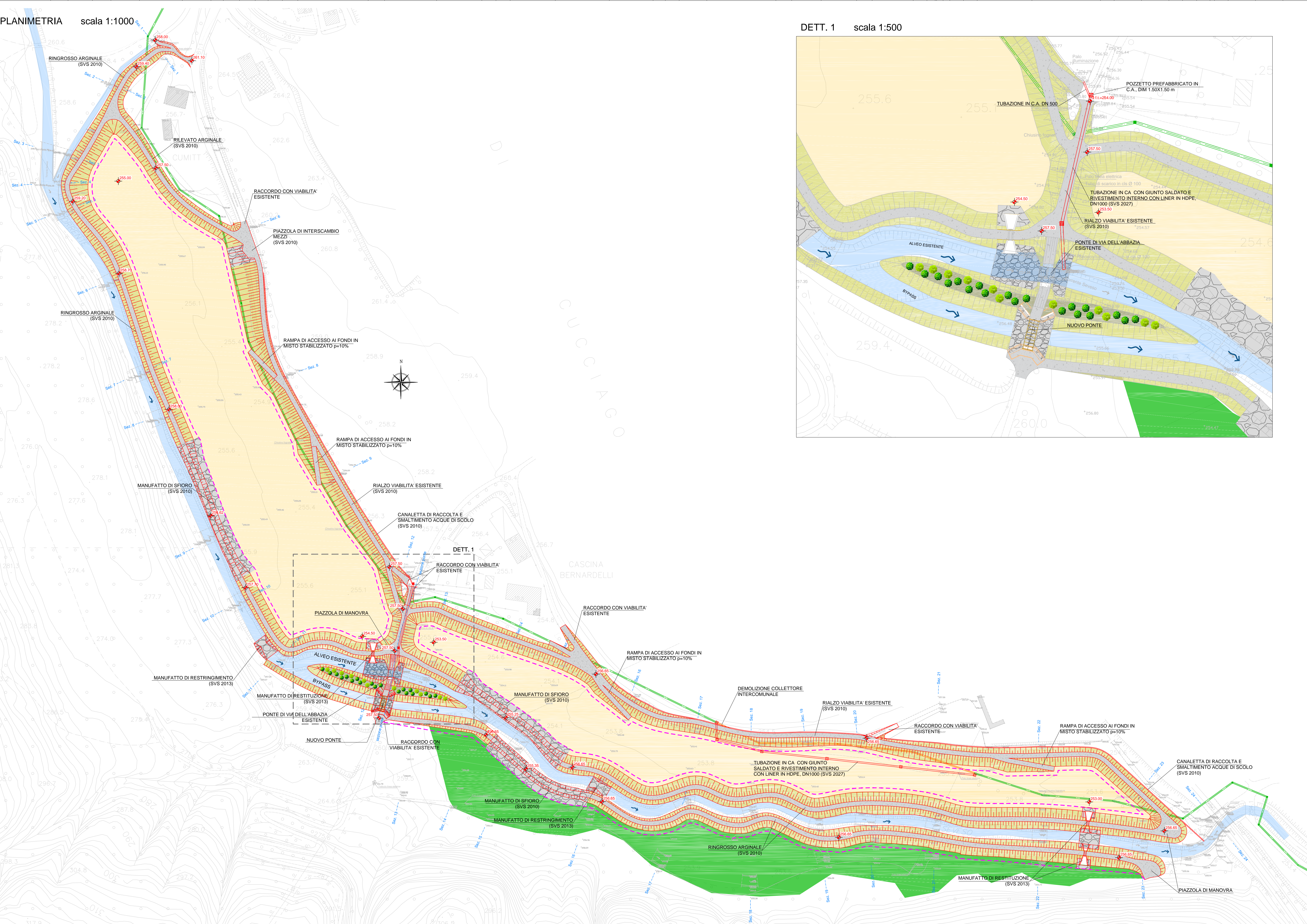


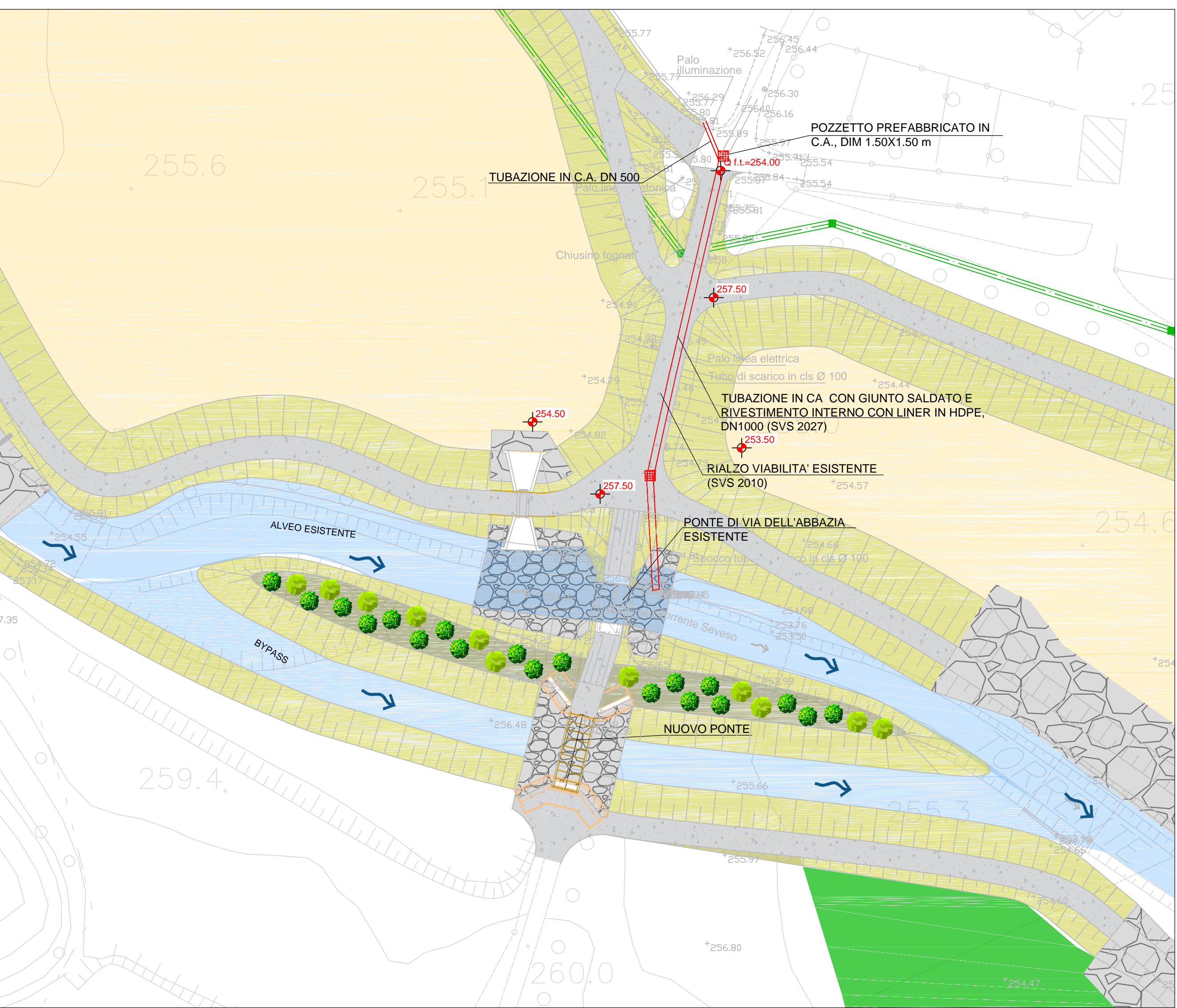
SEZIONE PONTE scala 1:100



PLANIMETRIA scala 1:1000



DETT. 1 scala 1:500



- LEGENDA
- OPERE IN PROGETTO
 - FONDO AREA GOLENALE RIMODELLATO
 - FONDO AREA GOLENALE NON RIMODELLATO
 - LIMITE DI ESPROPRIO
 - COLLETTORE INTERCOMUNALE

PER RISOLUZIONE INTERFERENZE SI VEDA ELABORATO SVS 2.07



AREE GOLENALI DEL FIUME SEVESO NEI COMUNI DI VERTEMATE CON MINOPRIO, CARIMATE E CANTÙ

PROGETTO DEFINITIVO

02	04/2016	Emissione a seguito di Decreto regionale n. 5351 del 16/04/2016. Pronuncia di compatibilità ambientale.			
00	06/2016	Emissione a seguito di nota AIPo prot. n. 00015532/2016 del 15/06/2016			
INDICE	DATA	MODIFICHE	DISEGN.	CONTR.	APPROV.
AREA GOLENALE 1 e 2					
Ipotesi 1					
Planimetria e sezione ponte					
I PROGETTISTI:			Hanno collaborato:		SCALA:
Dott. Ing. Denis Cerini			Dott. Ing. Daniele Recalcati		INDICATA
Dott. Ing. Alessandro Balbo			Dott. Ing. Roberto Romiti		ELABORATO:
Dott. Ing. Giacomo Galimberti			Geom. Enrico Maddalena		SVS 2011/1
Dott. Ing. Gaetano di Franca			Consulenza geotecnica:		
Dott. Ing. Pietro Breviglieri			Dott. Geol. Roberto Prevati		
Dott. Geol. Efram Ghezzi					
STUDIO MAJONE INGEGNERI ASSOCIATI			STUDIO IDROGEOTECNICO		Giugno 2016
Via Roma, 7 - 20133 Milano - tel. +39.02.70120818 fax +39.02.70120903					
Via Cavallotti, 16 - 43121 Parma - tel. +39.0521.508419 fax +39.0521.221022					
MAG-219					